

緊急地震速報（予報または警報）の内容

発生した地震の概要

地震発生日時	震央地名	北緯	東経	深さ	マグニチュード	最大震度
平成 21 年 8 月 11 日 05 時 07 分 05.7 秒	駿河湾	34° 47.1'	138° 29.9'	23km	6.5	6 弱

(※) 震源とマグニチュードは暫定値

1 震度 4 以上を観測した主な地点における予報または警報発表から主要動到達までの時間及び観測された震度

地点名	発表から主要動到達までの時間 (秒)			震度
	第 1 報	2 点以上の観測点データを用いた場合	警報	
静岡県伊豆市	4	4	4	6 弱
静岡県焼津市	—	—	—	6 弱
静岡県牧之原市	1	1	1	6 弱
静岡県御前崎市	2	2	2	6 弱

(注1)「発表から主要動到達までの時間」は、小数点以下を切り捨て。

(注2)「警報」は当該地点を含む地域に対して発表したもの。

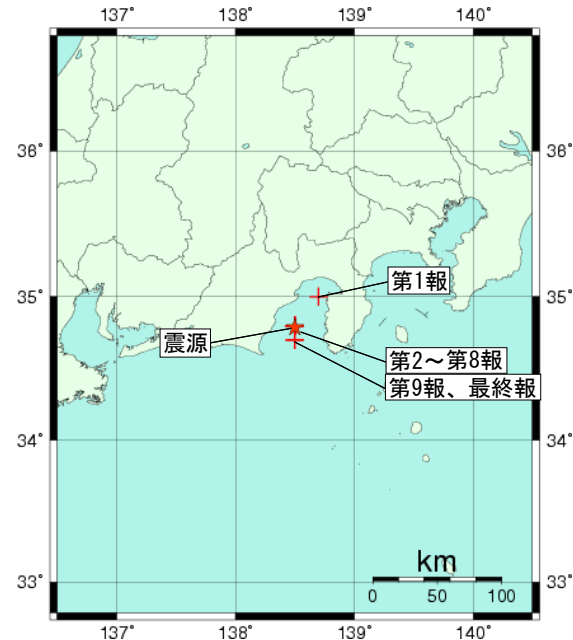


図: 推定した震源の位置

2 緊急地震速報（予報または警報）の詳細（表中の網掛は、2 点以上の観測点のデータを用いて最も早く発表した予報または警報を表す）

発表時刻等		震源要素等 地震波検知からの経過時間 (秒)	震 源 要 素				発表から主要動到達までの時間 (秒)				予想した最大震度	警報の有無	
			北緯	東経	深さ	マグニチュード	静岡県伊豆市	静岡県焼津市	静岡県牧之原市	静岡県御前崎市			
地震波検知時刻	05 時 07 分 11.1 秒												
第 1 報	05 時 07 分 14.9 秒	3.8	35.0	138.7	10km	5.9	4	—	1	2	※1	○	
第 2 報	05 時 07 分 15.8 秒	4.7	34.8	138.5	10km	5.3	3	—	0	1	※2		
第 3 報	05 時 07 分 16.3 秒	5.2	34.8	138.5	10km	5.8	2	—	0	0	※3		
第 4 報	05 時 07 分 17.4 秒	6.3	34.8	138.5	10km	6.4	1	—	—	—	※4		
第 5 報	05 時 07 分 17.6 秒	6.5	34.8	138.5	20km	6.4	1	—	—	—	※5		
第 6 報	05 時 07 分 22.1 秒	11.0	34.8	138.5	20km	6.3	—	—	—	—	※6		
第 7 報	05 時 07 分 30.1 秒	19.0	34.8	138.5	20km	6.6	—	—	—	—	※7		
第 8 報	05 時 07 分 41.1 秒	30.0	34.8	138.5	20km	6.6	—	—	—	—	※7		
第 9 報	05 時 08 分 02.2 秒	51.1	34.7	138.5	10km	6.6	—	—	—	—	※8		
最終報	05 時 08 分 08.1 秒	57.0	34.7	138.5	10km	6.6	—	—	—	—	※8		

※1 震度 5 弱程度以上 静岡県東部

震度 4 程度以上 静岡県伊豆、山梨県中・西部、神奈川県西部、山梨県東部・富士五湖、静岡県西部、神奈川県東部、静岡県中部

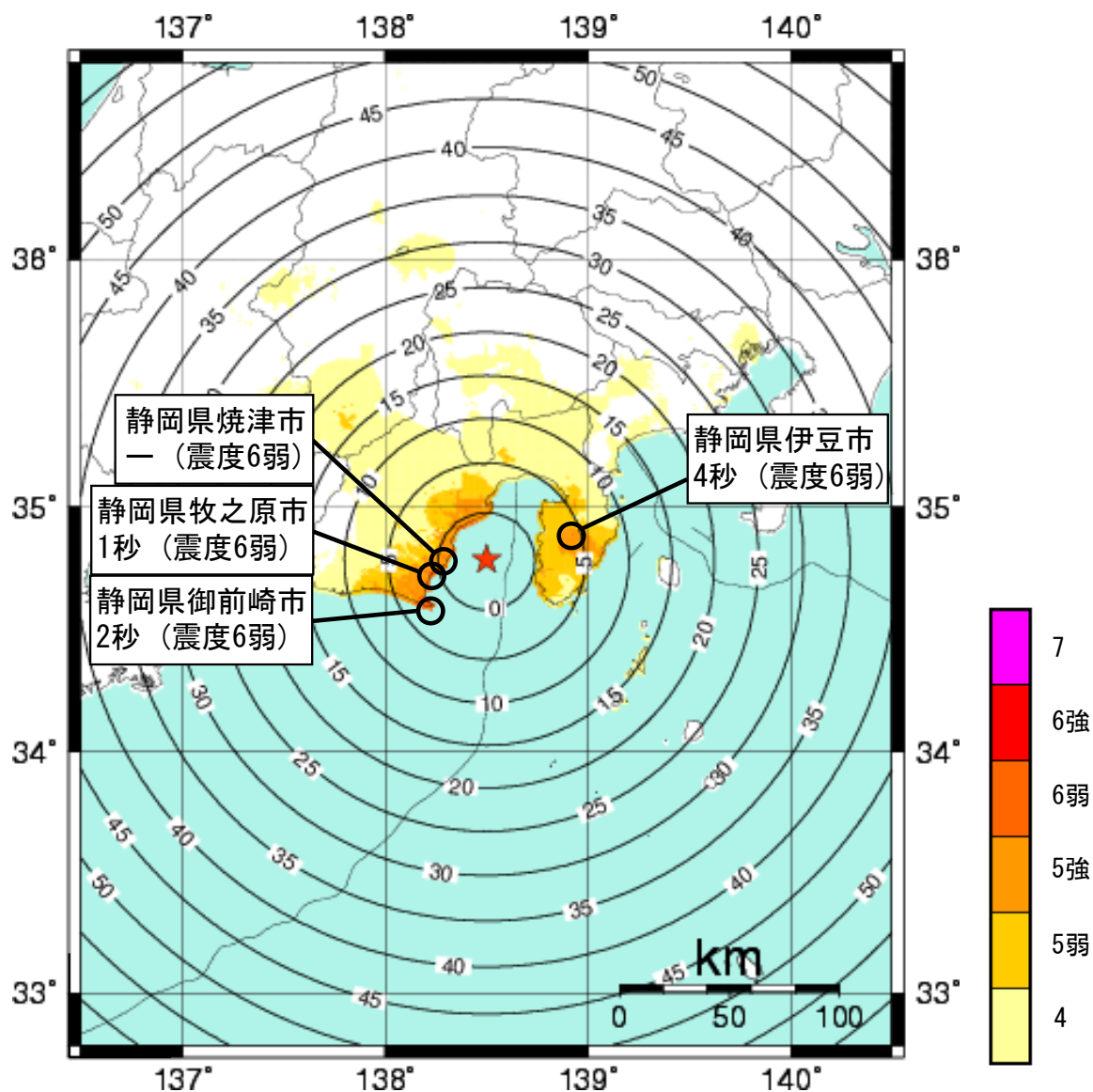
※2 震度 4 程度 静岡県伊豆、静岡県西部、静岡県中部

震度 3 から 4 程度 静岡県東部

※3 震度 4 程度 静岡県西部、山梨県中・西部、静岡県中部、静岡県伊豆、静岡県東部

- ※4 震度5弱から5強程度 静岡県中部、静岡県伊豆
震度5弱程度 静岡県西部、静岡県東部
震度4程度 山梨県中・西部、神奈川県西部、山梨県東部・富士五湖、新島、愛知県東部、伊豆大島、神津島、長野県南部、神奈川県東部
震度3から4程度 千葉県南部
- ※5 震度5弱から5強程度 静岡県中部
震度5弱程度 静岡県西部、静岡県伊豆
震度4から5弱程度 静岡県東部
震度4程度 山梨県中・西部、神奈川県西部、山梨県東部・富士五湖、新島、愛知県東部、伊豆大島、神津島、長野県南部、神奈川県東部
震度3から4程度 愛知県西部、三宅島、千葉県南部、東京都23区、埼玉県南部
- ※6 震度5弱程度 静岡県中部、静岡県伊豆
震度4から5弱程度 静岡県東部、静岡県西部
震度4程度 神奈川県西部、山梨県東部・富士五湖、新島、愛知県東部、伊豆大島、神津島、長野県南部、神奈川県東部、山梨県中・西部
- ※7 震度5弱から5強程度 静岡県中部、静岡県伊豆
震度5弱程度 静岡県東部、静岡県西部、山梨県中・西部
震度4程度 愛知県西部、神奈川県東部、岐阜県美濃東部、東京都多摩東部、三宅島、千葉県南部、長野県中部、東京都23区、埼玉県南部、神奈川県西部、山梨県東部・富士五湖、新島、愛知県東部、伊豆大島、神津島、長野県南部
震度3から4程度 東京都多摩西部、埼玉県北部、千葉県北西部、三重県北部
- ※8 震度5弱から5強程度 静岡県中部、静岡県伊豆、静岡県西部
震度5弱程度 静岡県東部
震度4から5弱程度 山梨県中・西部
震度4程度 神奈川県西部、新島、伊豆大島、神津島、山梨県東部・富士五湖、長野県南部、愛知県東部、三宅島、神奈川県東部、千葉県南部、愛知県西部、東京都23区、埼玉県南部
震度3から4程度 岐阜県美濃東部、長野県中部

緊急地震速報(警報)発表から
主要動到達までの時間及び推計震度分布図



★ : 震源

発生した地震の概要 (暫定値)

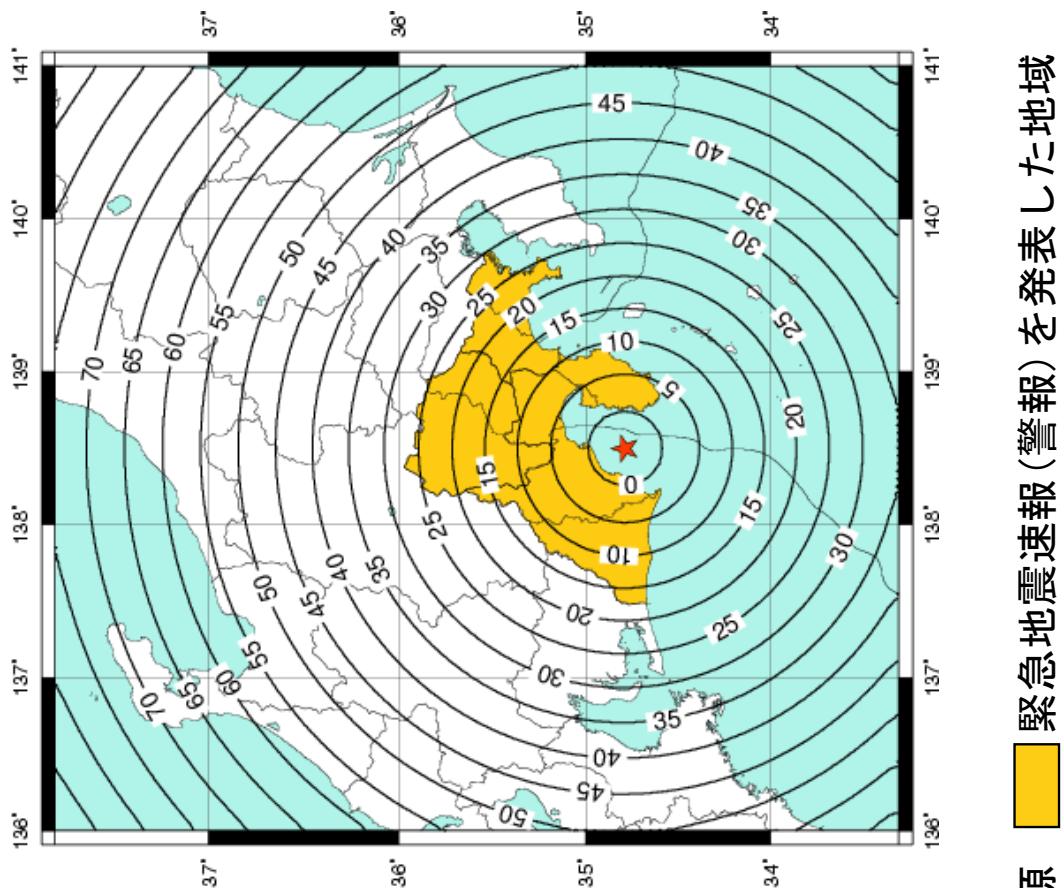
平成21年8月11日05時07分 駿河湾

北緯34度47.1分 東経138度29.9分 深さ23km マグニチュード6.5

※ 緊急地震速報(警報)は緊急地震速報(予報)第1報と同じ時刻に発表

緊急地震速報(警報)の猶予時間・発表対象地域及び観測された震度分布

2009年08月11日05時07分 猶予時間



2009年08月11日05時07分 震度分布

