

# 磐梯山

## ○概況

火山活動は穏やかに経過しました。  
 山体北側の火口壁の噴気の状態に大きな変化はみられませんでした。

## 地震活動の状況

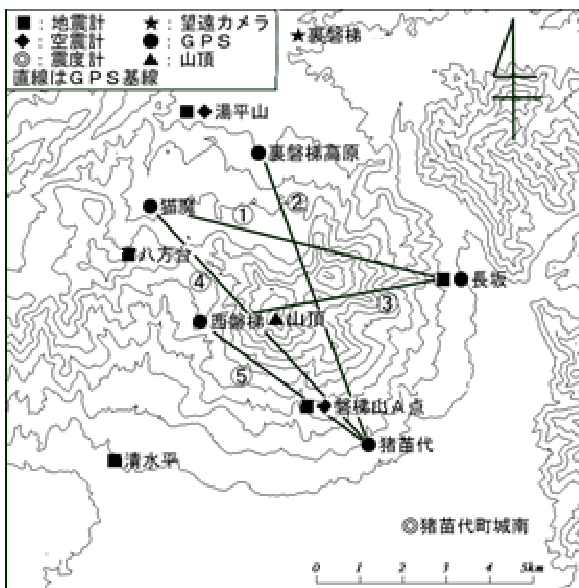
火山性地震の月合計回数は4回で、地震活動は低調でした (先月 33 回)。  
 火山性微動は観測されませんでした。  
 モホ面付近 (深さ 30km 前後) が震源とみられる低周波地震は 19 回観測されました (先月 10 回)。

## 噴気活動の状況

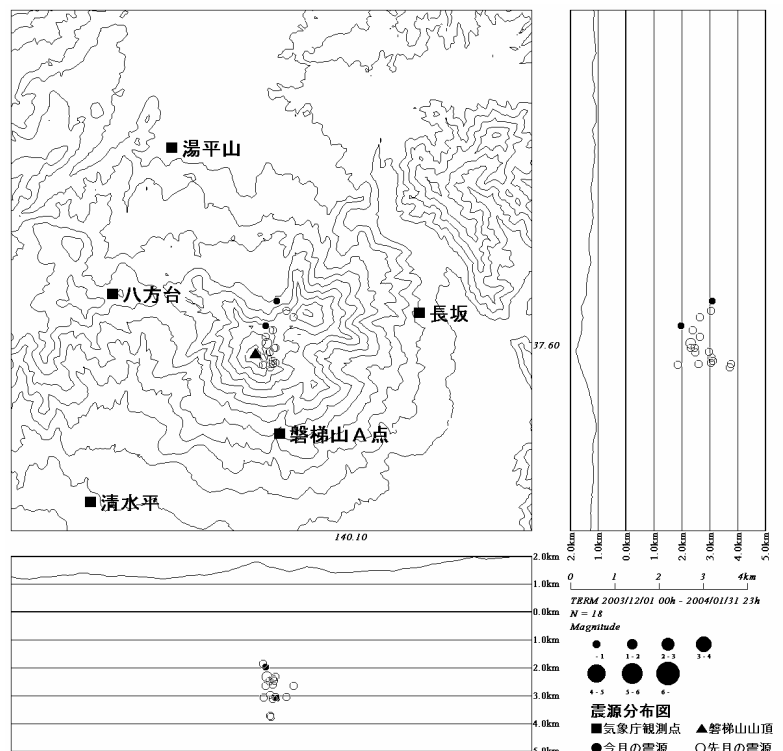
遠望観測 (監視カメラ) では、山体北側の火口壁の噴気の高さは、100m以下で推移しており噴気の状態に大きな変化はみられませんでした。

## 地殻変動活動の状況

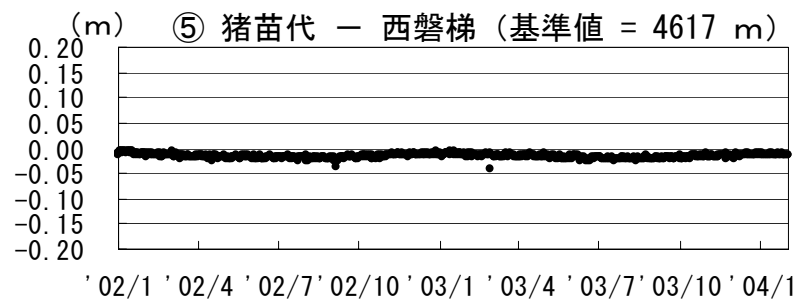
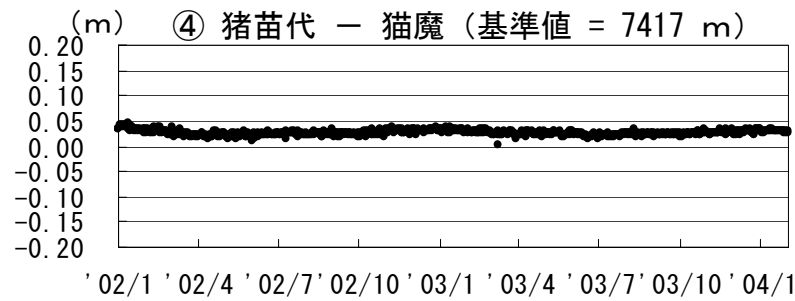
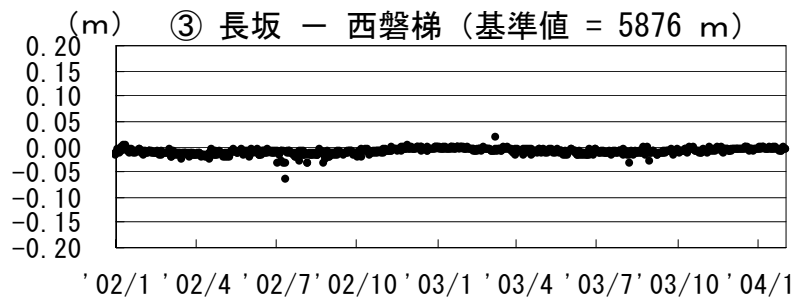
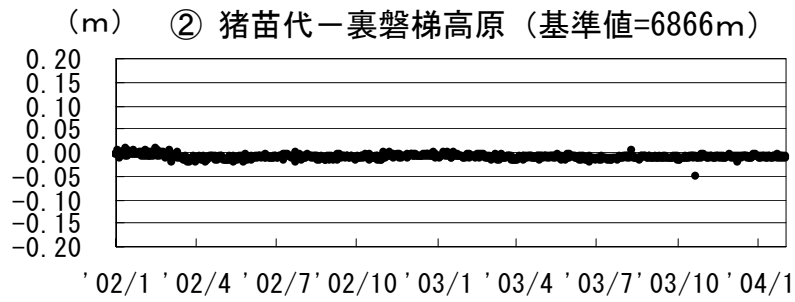
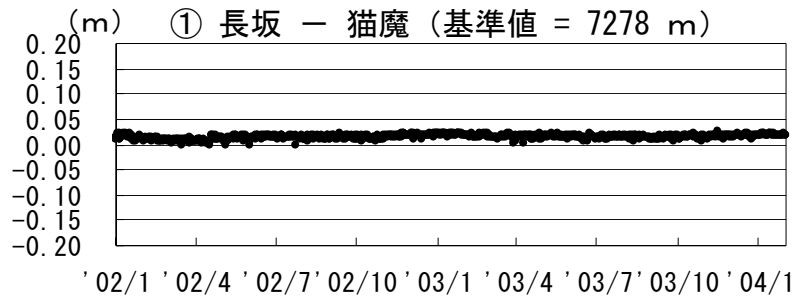
GPS による観測では、火山活動によると考えられる変化はみられませんでした。



磐梯山火山観測点配置図



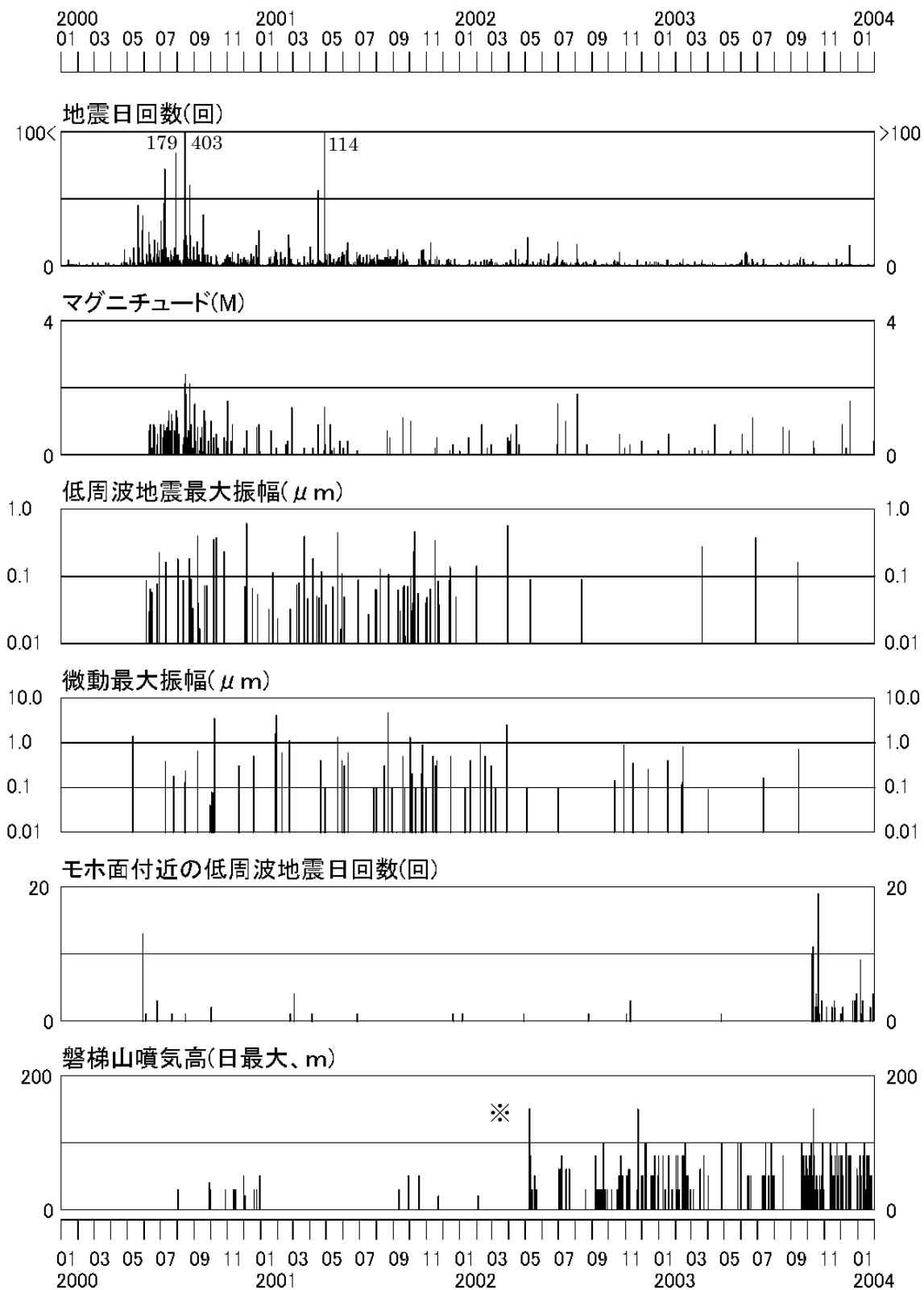
磐梯山震源分布図 (2003. 12. 1 ~ 2004. 1. 31)



GPS 基線長変化図 (2002.1~2004.1)

# 磐梯山 活動一覧

2000/01/01~2004/01/31



※ 2002 年 2 月以前は定時及び随時観測データ。2002 年 3 月以後は収録データにより全時間を精査。