

磐梯山

○概況

火山活動は穏やかに経過しました。

山体北側火口壁の噴気の状態に大きな変化はみられませんでした。

地震活動の状況

火山性地震の月合計回数は、23回と引き続き少ない状態が続いています(7月6回)。

火山性微動は観測されませんでした。

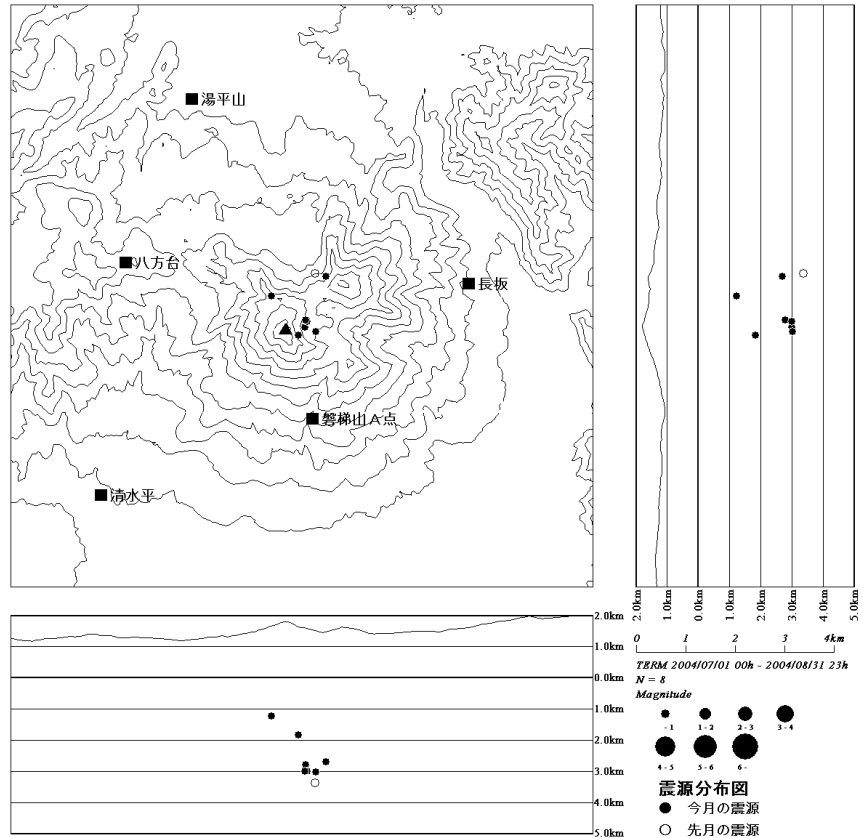
モホ面付近(深さ30km前後)が震源とみられる低周波地震は1回観測されました(7月2回)。

噴気活動の状況

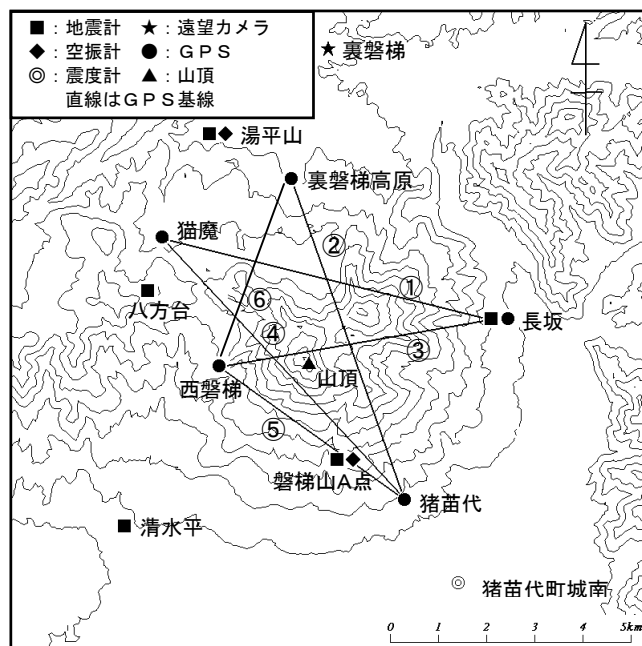
遠望観測(監視カメラ)による、山体北側火口壁の噴気は、18日に一時100m観測されました。15日、25日にも80mの噴気が観測されましたが、噴気の状態に大きな変化はみられませんでした。

地殻変動の状況

GPSによる観測では、火山活動によると考えられる変化はみられませんでした。



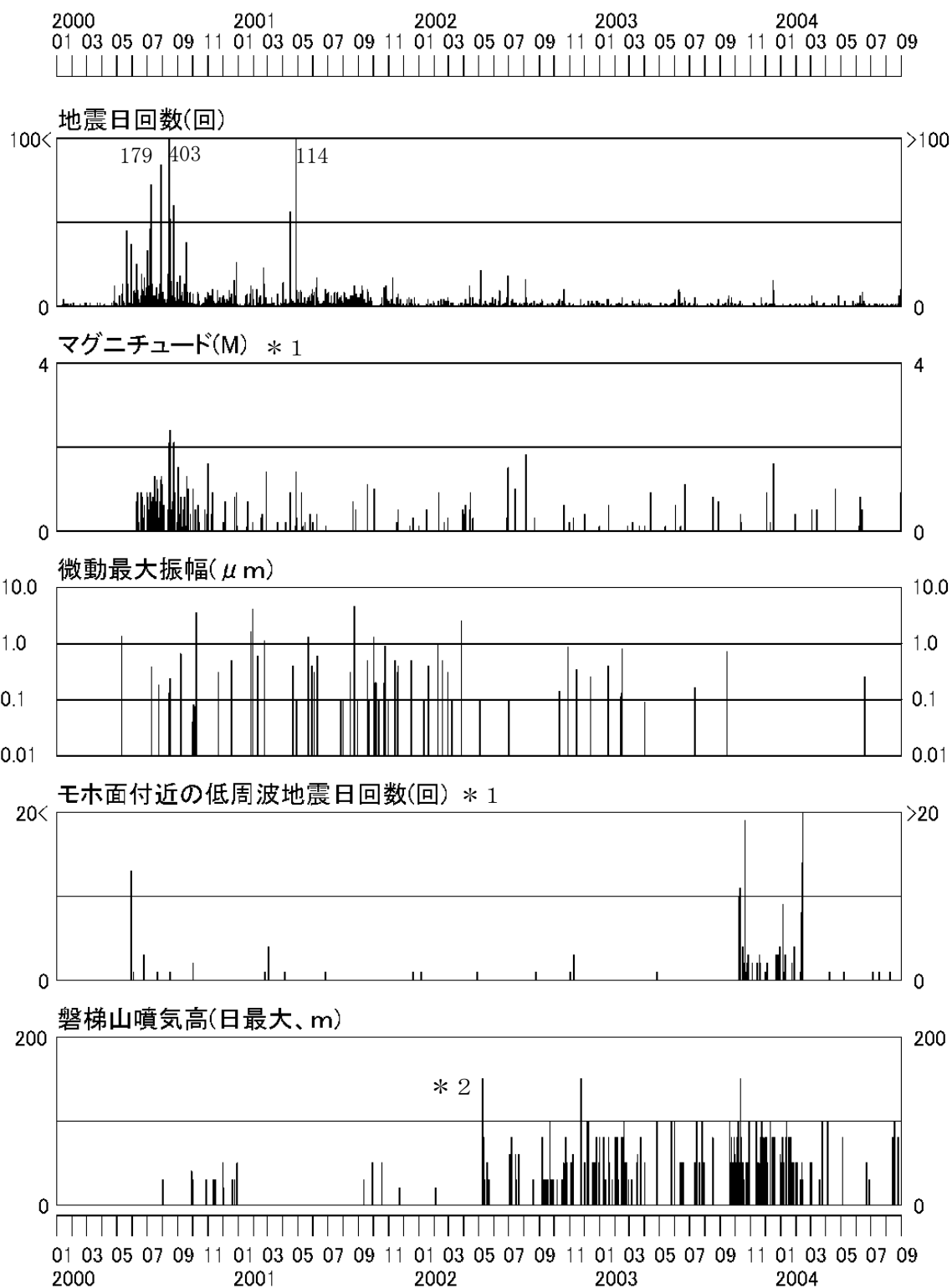
磐梯山震源分布図(2004.7.1~2004.8.31)



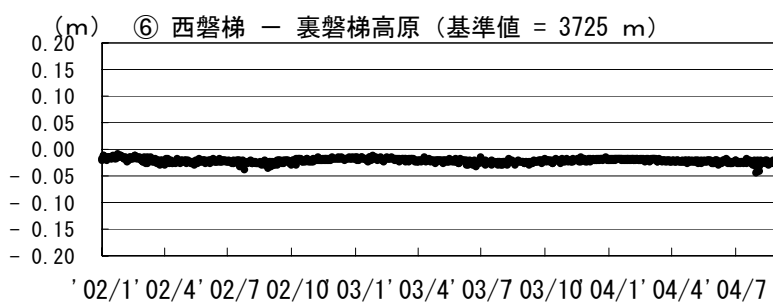
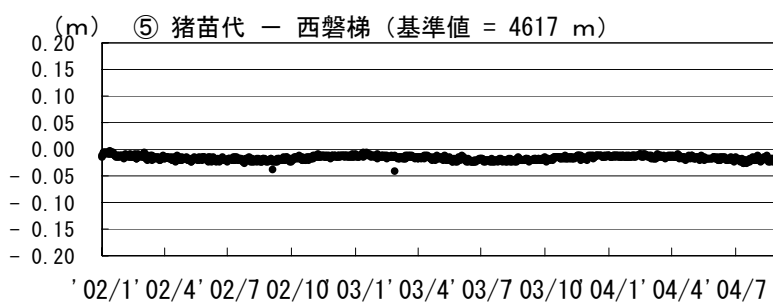
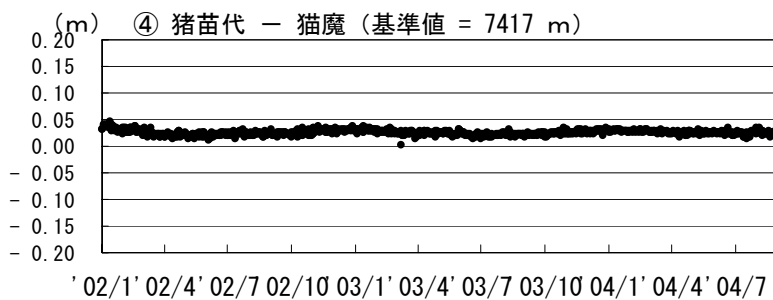
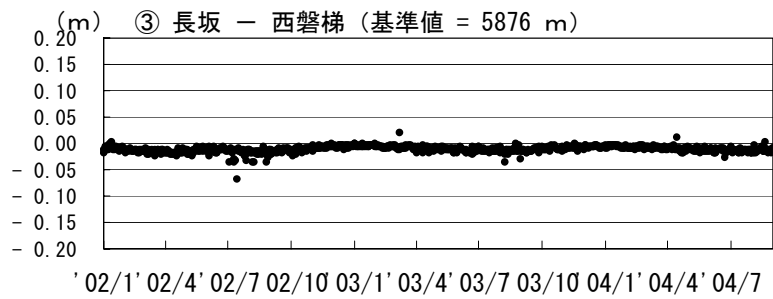
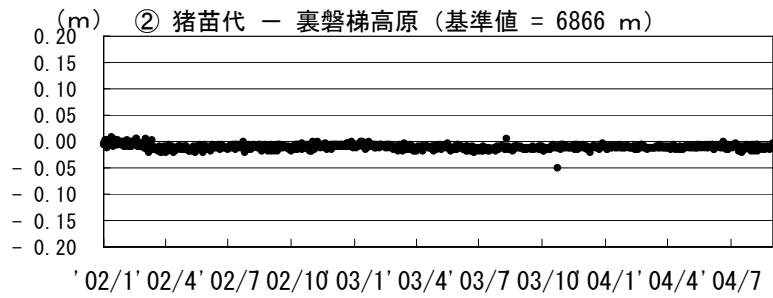
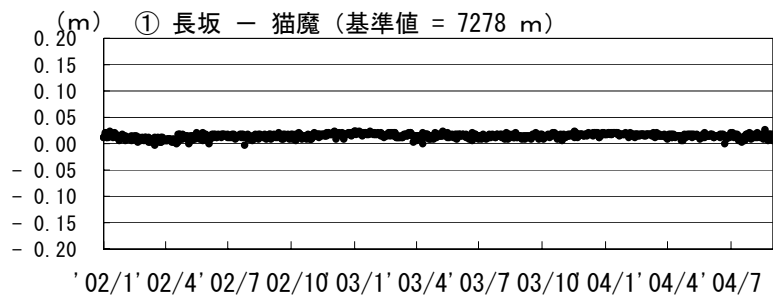
磐梯山火山観測点配置図

磐梯山 活動一覧

2000/01/01~2004/08/31



- * 1 東北大学、独立行政法人防災科学技術研究所、及び気象庁のデータを基に作成しています。
- * 2 2002年2月以前は定時及び随時観測データ。
2002年3月以後は収録データにより全時間を精査。



GPS 基線長変化図 (2002. 1~2004. 8)