



図 2 磐梯山 山体北側火口壁の噴気の状態（2月8日09時05分頃）
 剣ヶ峰（山頂の北約7km）に設置してある遠望カメラによる。
 赤丸実線で囲んだのが、山体北側火口壁からの白色噴気で高さは80m。

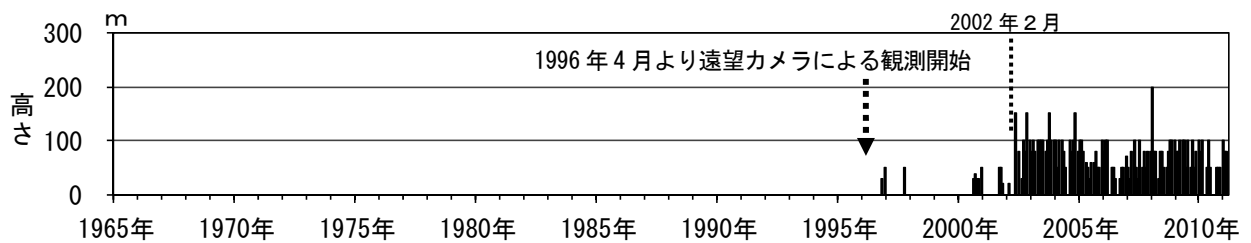


図 3 磐梯山 月最大噴気高（1996年4月～2011年2月）
 2002年2月以前は定時（09時、15時）及び随時観測による高さです。
 2002年2月以後は全ての時間で観測したデータによる高さです。

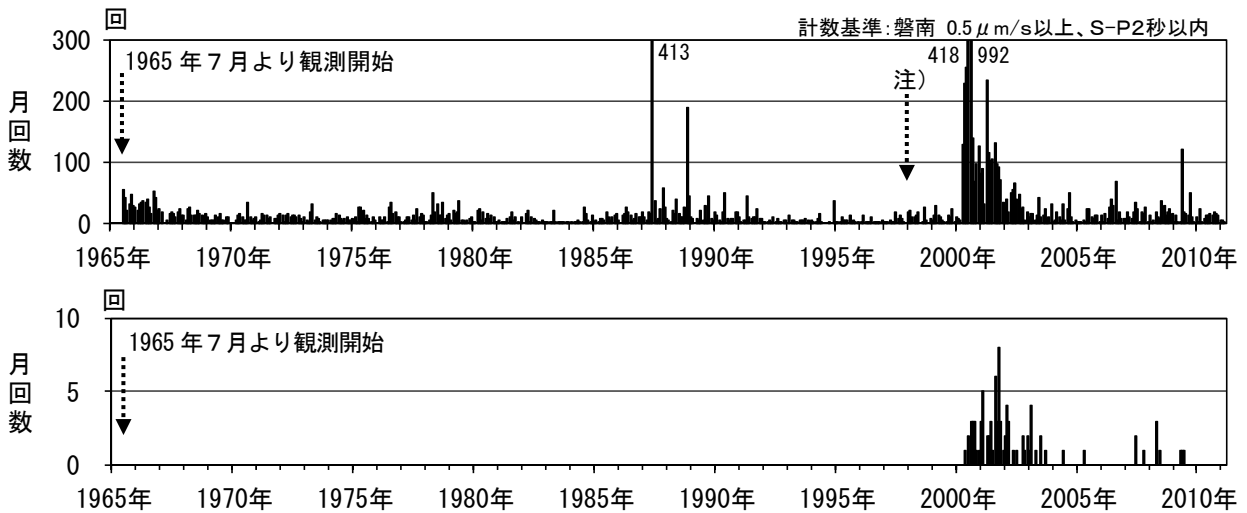


図4 磐梯山 上段：月別地震回数(1965年7月～2011年2月)
下段：月別微動回数(1965年7月～2011年2月)

注) 1998年より計数基準をS-P5秒以下からS-P2秒以下に変更しました。

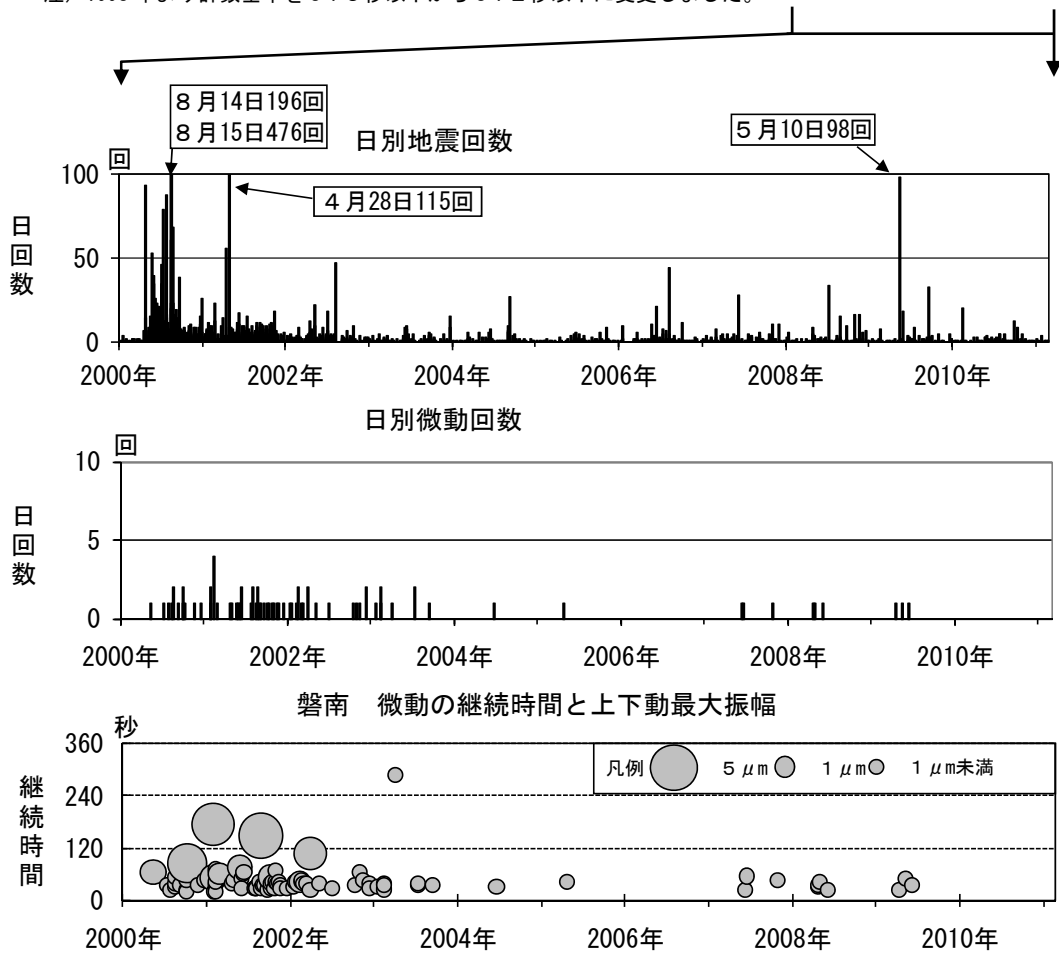


図5 磐梯山 最近の地震と微動の活動経過図（2000年1月～2011年2月）



図 6 磐梯山 GPS 観測点配置図

GPS 基線①～⑥は図 7 の①～⑥に対応しています。

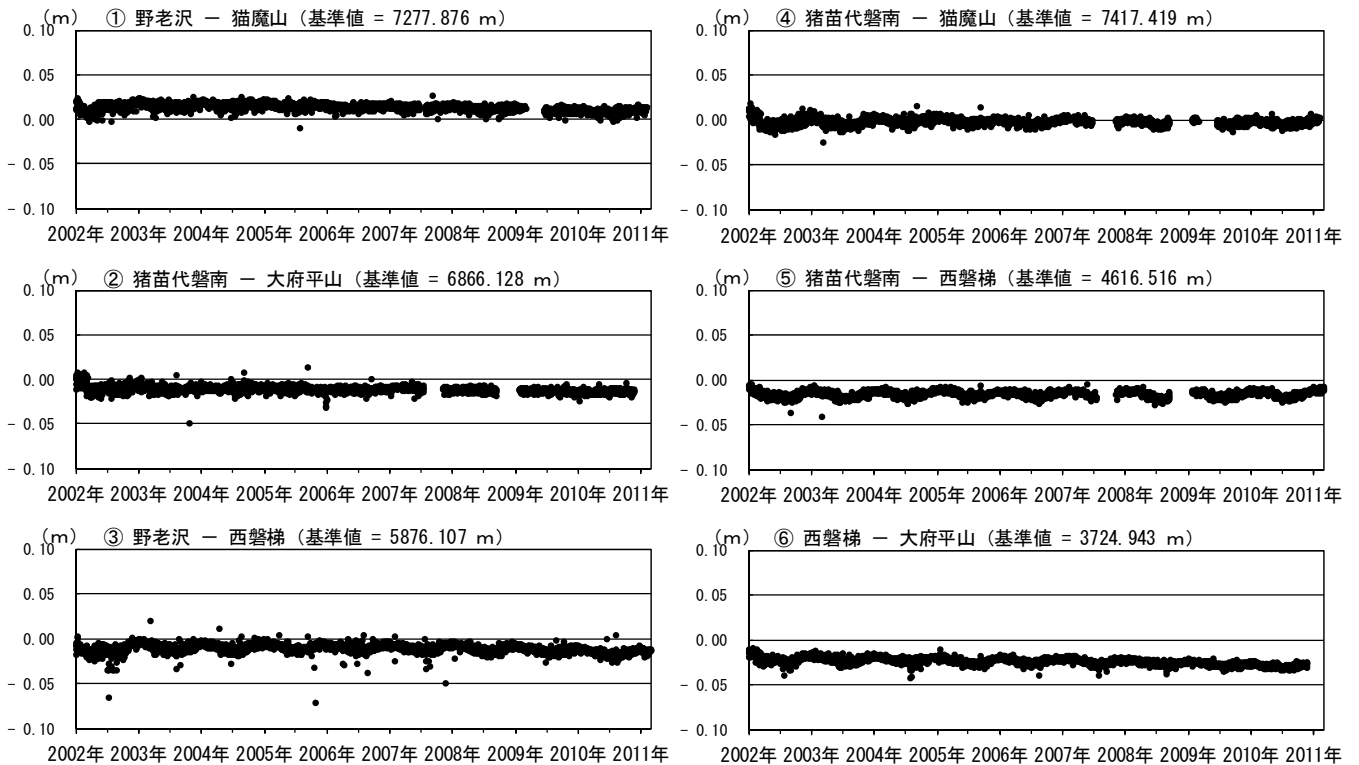


図 7 磐梯山 GPS 基線長変化図（2002 年 1 月～2011 年 2 月）

①～⑥は図 6 の GPS 基線①～⑥に対応しています。

グラフの空白部分は欠測を表しています。